

Ufficio Provinciale di Mantova - Territorio  
Servizi Catastali

Data: 11/02/2015 - Ora: 14.33.45 Fine  
Visura n.: T224739 Pag: 1

## Visura per immobile

Situazione degli atti informatizzati al 11/02/2015

Dati della richiesta	Comune di PORTO MANTOVANO ( Codice: G917)		
Catasto Terreni	Provincia di MANTOVA		
	Foglio: 10 Particella: 362		

### Immobile

N.	DATI IDENTIFICATIVI			DATI CLASSAMENTO				DATI DERIVANTI DA
	Foglio	Particella	Sub	Porz	Qualità Classe	Superficie(m²) ha are ca	Deduz	Reddito
1	10	362		-	SEMIN IRRIG 1	37 18	BTA; ITB	Euro 40,71
								Euro 38,40
FRAZIONAMENTO del 29/11/2004 n. 103677.1/2004 in atti dal 29/11/2004 (protocollo n. MN0103677)						Agrario		

Notifica

### INTESTATO

N.		DATI ANAGRAFICI	CODICE FISCALE	DIRITTI E ONERI REALI
1		COMUNE DI PORTO MANTOVANO con sede in PORTO MANTOVANO	80002770206*	(1) Proprieta' per 1/1
DATI DERIVANTI DA				
ISTRUMENTO (ATTO PUBBLICO) del 12/01/2015 Nota presentata con Modello Unico n. 558.1/2015 in atti dal 22/01/2015 Repertorio n.: 32405 Rogante: CHIZZINI AUGUSTO				
Sede: VIADANA Registrazione: Sede: CESSIONE DI DIRITTI REALI A TITOLO GRATUITO				

Unità immobiliari n. 1

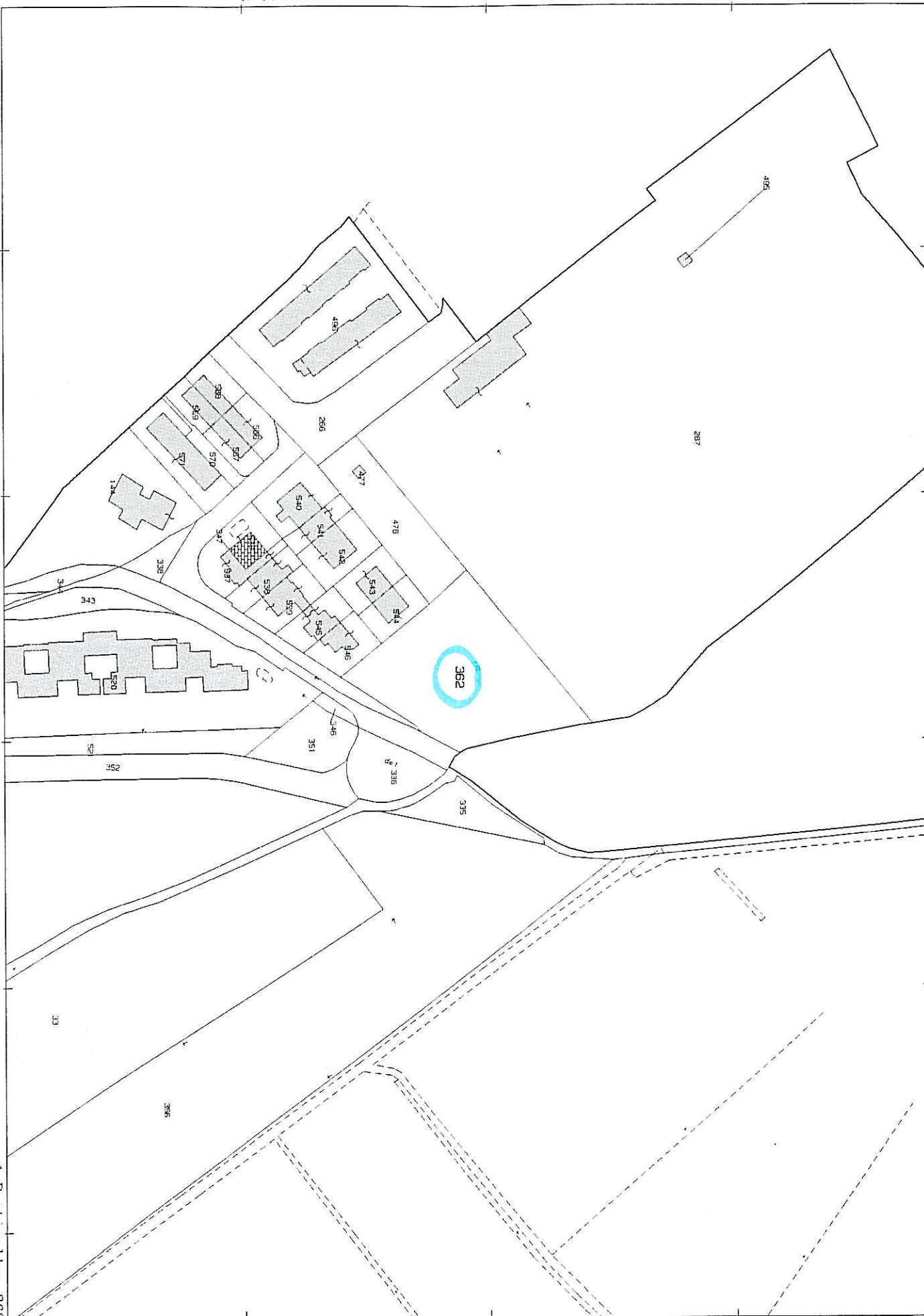
Visura telematica esente per fini istituzionali

N=5007000

Ufficio Provinciale di Mantova - Territorio Servizi Catastali - Direttore DR. ING. ENRICO ZANIBONI Vis. tel. esente per fini istituzionali

E=1641400

1 Particella: 362

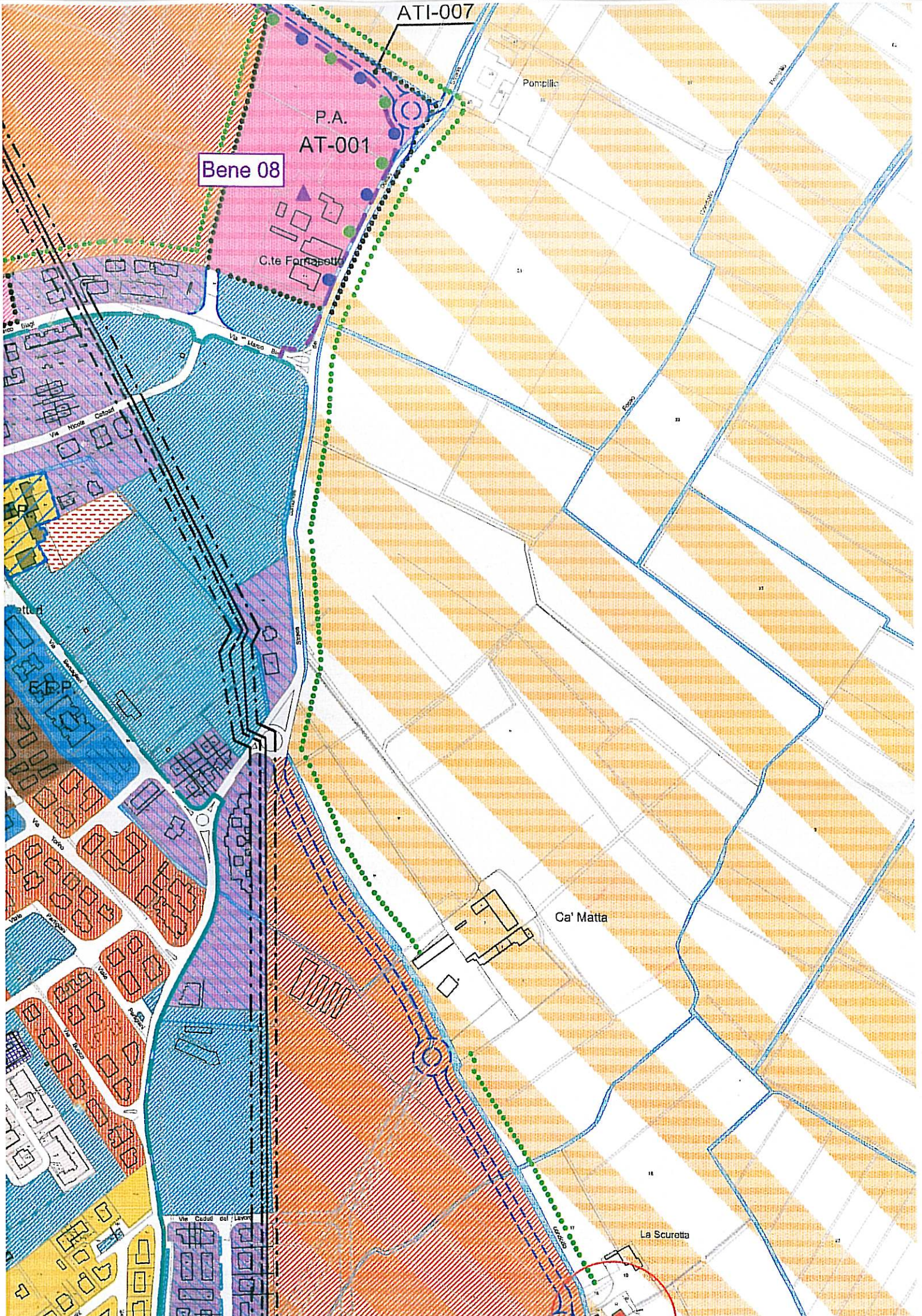


Comune: PORTO MANTOVANO  
Foglio: 10



























Scala originale: 1:2000  
Dimensione cornice: 534.000 x 378.000 metri

11-Feb-2015 14:32  
Prot. n. T224393/2015







		CONFINE DEL COMUNE DI PORTO MANTOVANO	
		AMBITO CENTRO STORICO	 NUCLEI DI VECCHIA FORMAZIONE
		BENI STORICO-ARCHITETTONICI IN AMBITO URBANO	
		BENI STORICO-ARCHITETTONICI IN AMBITO AGRICOLO	
		EDIFICI RESIDENZIALI IN ZONA AGRICOLA	 EDIFICI PRODUTTIVI IN ZONA AGRICOLA
		INDIVIDUAZIONE AI SENSI DELL'ART. 71 LETTERA C-BIS L.R. 12/2005	
AMBITI RESIDENZIALI	AMBITI SATURI O DI COMPLETAMENTO		
		AMBITO RESIDENZIALE SATURO o DI COMPLETAMENTO AD ALTA DENSITA'	
		AMBITO RESIDENZIALE SATURO o DI COMPLETAMENTO A MEDIA DENSITA'	
		AMBITO RESIDENZIALE SATURO o DI COMPLETAMENTO A BASSA DENSITA'	
		AMBITO RESIDENZIALE IN FASE DI COMPLETAMENTO A BASSA DENSITA'	
		AMBITO RESIDENZIALE PER E.E.P. (EDILIZIA SOCIALE)	
		AMBITO MISTO A PREVALENZA RESIDENZIALE	
	AMBITI DI ESPANSIONE e DI RECUPERO URBANISTICO		
		AMBITO RESIDENZIALE DI ESPANSIONE A ELEVATA DENSITA'	
		AMBITO RESIDENZIALE DI ESPANSIONE A MODERATA DENSITA'	
AMBITI PRODUTTIVI, COMMERCIALI e TERZIARIO		AMBITO RESIDENZIALE DI ESPANSIONE A BASSA DENSITA'	
		AMBITO RESIDENZIALE PER E.E.P. (EDILIZIA SOCIALE)	
		AMBITO MISTO A PREVALENZA RESIDENZIALE	
		AMBITO ATTIVITA' COMMERCIALI, TERZIARIE, DIREZIONALI CONSOLIDATO	
		AMBITO ATTIVITA' PRODUTTIVE CONSOLIDATO	
		AMBITO ATTIVITA' PRODUTTIVE DI ESPANSIONE	
		AMBITO ATTIVITA' PER MAGAZZINAGGIO e DEPOSITI CONSOLIDATO	
		AMBITO IMPIANTI TECNOLOGICI	 AMBITO PER DISTRIBUTORI CARBURANTE
CI, ATTREZZATURE D'USO E VERDI SPECIALI E ZONE SAGGISTICO-AMBIENTALE		AMBITO SERVIZI ALLA RESIDENZA (già di proprietà comunale o convenzionati)	
		AMBITO SERVIZI ALLE ATTIVITA' PRODUTTIVE, ARTIGIANALI e COMMERCIALI (già di proprietà comunale o convenzionati)	
		AMBITO SERVIZI ALLA RESIDENZA all'INTERNO DI PIANI ATTUATIVI	
		AMBITO SERVIZI ALL'ATTIVITA' PRODUTTIVE, ARTIGIANALI e COMMERCIALI all'INTERNO DI PIANI ATTUATIVI	
		AMBITO PER SERVIZI ALLA RESIDENZA di PROPRIETA' DI ALTRI ENTI	